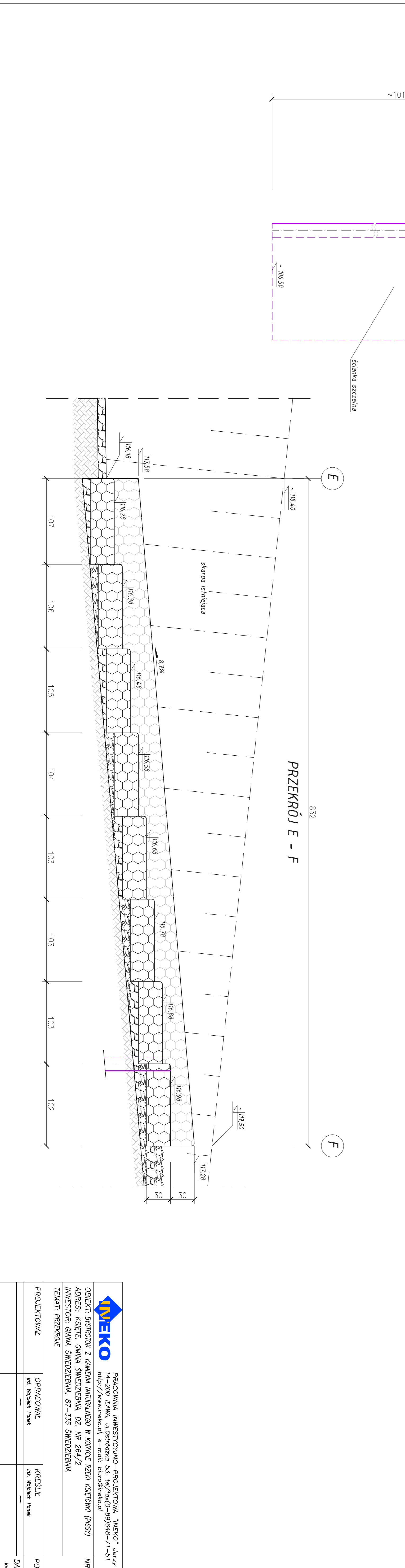
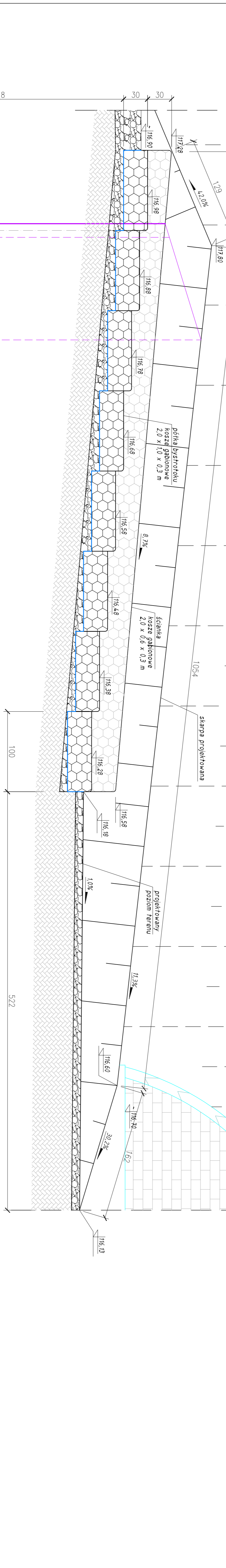
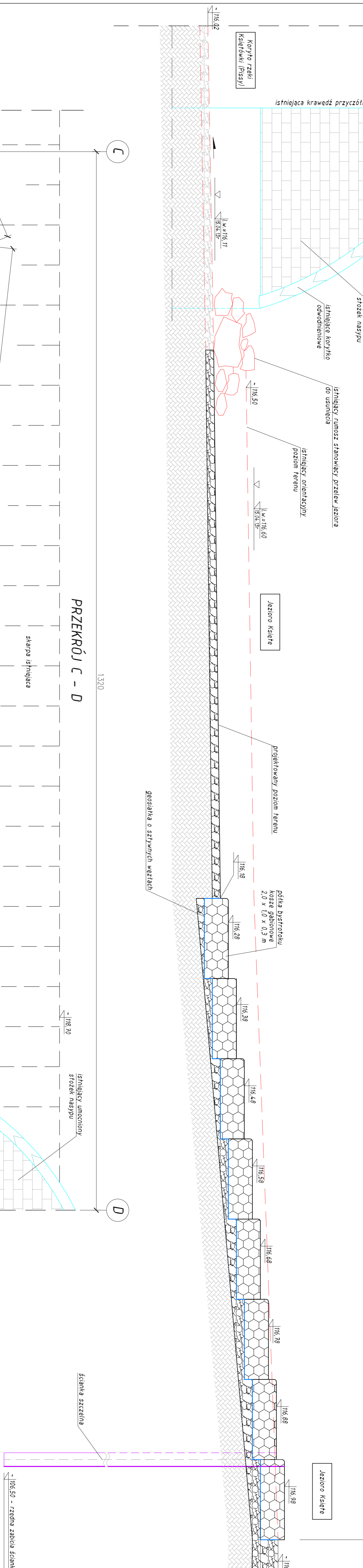



Stabilizacja poziomu lustra wody jez. Księża na rzędnej 116,98 m n.p.m.  
 położonego na działce nr 264/2 w miejscowości Księża, gm. Świdziebnia  
 PRZEKROJE SKALA 1:25



PRACOWNIA INWESTYCYJNO-PROJEKTYWNA "IMEKO" Jerzy Kujowski 14-200 ŁAWA, ul. Chłopska 53, tel./fax(0-89)648-71-51 http://www.imeko.pl, e-mail: biuro@imeko.pl	
OBIEKT: OSTRÓW Z KAMIENIA NATURALNEGO W KOPCIE RZĘKI KSIĘŻYNY (GR5Y) ADRES: KSIĘŻA, GMINA ŚWIDZIEBIA, DZ. NR 264/2 INWESTOR: GMINA ŚWIDZIEBIA, 87-335 ŚWIDZIEBIA TEMAT: PRZEKROJE	
OPRACOWAŁ	mgr inż. Michał Piatek
KREŚCIŁ	mgr inż. Michał Piatek
PROJEKTOWAŁ	mgr inż. Michał Piatek
PODZIAŁKA	1:25
DATA	kwiecień 2013r.
<b>3</b>	