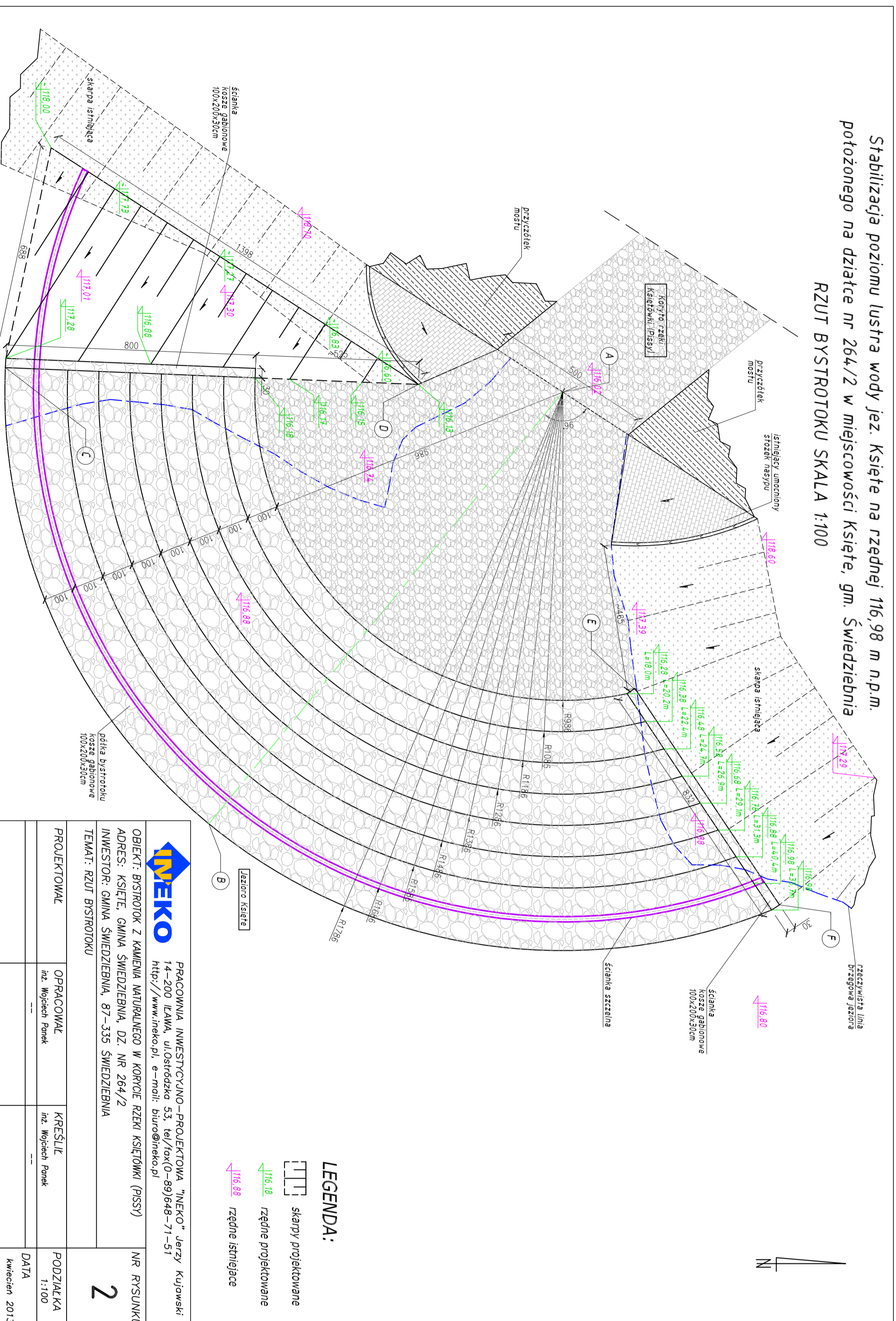





Stabilizacja poziomu lustra wody jez. Księża na rzędnej 116,98 m n.p.m.
 położonego na działce nr 264/2 w miejscowości Księża, gm. Świdziebnia
 RZUT BYSTROTOKU SKALA 1:100



LEGENDA:

-  skarpy projektowane
-  rzędne projektowane
-  rzędne istniejące



PRACOWNIA INWESTYCJO-PROJEKTOWA "INEKO" Jerzy Kujowski
 14-200 ŁAWA, ul. Ostródzka 53, tel./fax(0-89)648-71-51
<http://www.ineko.pl>, e-mail: biuro@ineko.pl

OBIEKT: BYSTROTOK Z KAMIENIA NATURALNEGO W KORYCIE RZEKI KSIĘTÓWKI (PISSY)

ADRES: KSIĘŻA, GMINA ŚWIEDZIEBNA, DZ. NR 264/2

INWESTOR: GMINA ŚWIEDZIEBNA, 87-335 ŚWIEDZIEBNA

TEMAT: RZUT BYSTROTOKU

NR RYSUNKU

2

PROJEKOWAŁ

OPRACOWAŁ
 inż. Wojciech Panek

KREŚLIŁ
 inż. Wojciech Panek

PODZIAŁKA
 1:100

DATA
 kwiecień 2013r.

PROJEKOWAŁ

OPRACOWAŁ
 inż. Wojciech Panek

KREŚLIŁ
 inż. Wojciech Panek

PODZIAŁKA
 1:100

DATA
 kwiecień 2013r.