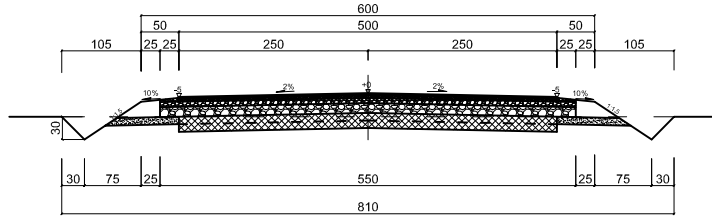
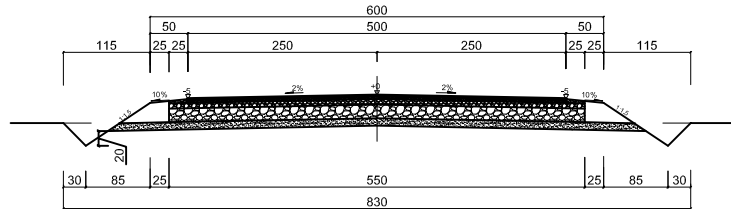


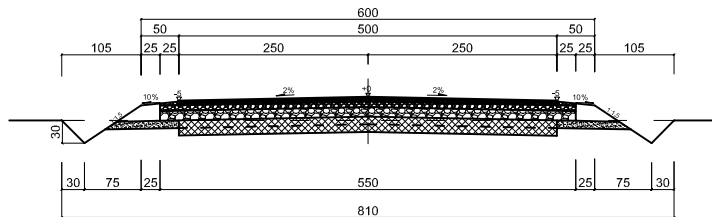
Konstrukcja nawierzchni jezdni w km 0+002 - 0+215



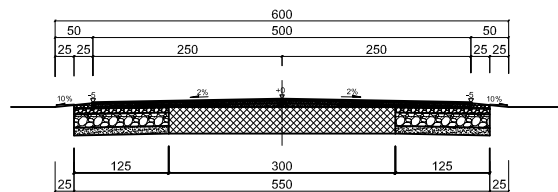
Konstrukcja nawierzchni jezdni w km 0+215 - 0+370



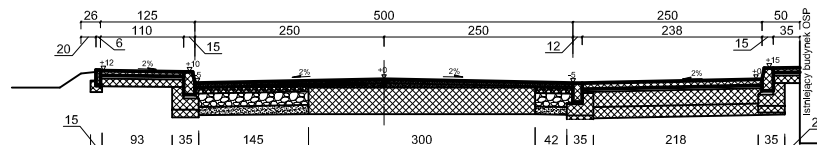
Konstrukcja nawierzchni jezdni w km 0+370 - 0+840



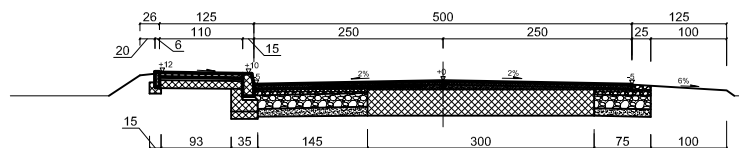
Konstrukcja nawierzchni jezdni w km 0+840 - 0+913



Konstrukcja nawierzchni jezdni w km 0+913-0+975



Konstrukcja nawierzchni jezdni w km 0+975-0+989



ZAKŁAD USŁUG INWESTYCYJNYCH IWANUS - Danuta Iwanus  
87-300 Brodnica ul. Nowa 41A tel. 0-56-4932750

Oblekt <b>Poprawa infrastruktury drogowej w Gminie Świedziebnia poprzez przebudowę drogi gminnej nr 080920C Janowo-pod Szkołą , dz . nr 31 o/Janowo, dł. 0,987 km, w km 0+002-0+989</b>	Data	Branża	Skala	Nr. rys.
	04.2010	DR	1: 100	3
	Projektant mgr inż. <b>DANUTA IWANUS</b> Upr.: BP-RN-V/158/TO/83; KUP/BD/0741/01			
Inwestor -Gmina Świedziebnia	Projektant-Sprawdzający mgr inż. <b>RYSZARD IWANUS</b> Upr.: KUP/0125/POOD/08 KUP/BO/0245/07			
Treść rys. <b>Przekroje normalne pasa drogowego</b> drogi gminnej nr 080920C Janowo-pod Szkołą w km 0+002 - 0+989				
Stadium <b>PROJEKT BUDOWLANY</b>				